

ISF





„Das Prinzip aller Dinge ist das Wasser, denn Wasser ist alles und ins Wasser kehrt alles zurück.“ Thales von Milet

DIE NEUE GENERATION FÜR GANZHEITLICHES WASSERMANAGEMENT.



**Neu.
ISF Lösungen
für GIS Kataster
Wasser**

GISBERT, einfacher geht's nicht.



Sicherer Generationswechsel bei der Wasserversorgung

Unsere Wasserversorgung ist eine der verantwortungsvollsten Aufgaben, die seit Generationen in Österreich zumeist von Einzelpersonen mit hohem persönlichem Einsatz geleistet wird.

Um die Qualität unseres Wassers auch in Zukunft sicherzustellen, ist entscheidend, dieses einzigartige Fachwissen in aller Detailtiefe und Breite für die nächsten Generationen zu bewahren. Mit den traditionellen Arbeitsmethoden sind die neuen umfassenden Aufgabenstellungen gemäß den aktuellen Normen und Richtlinien jedoch nicht mehr zu bewältigen.

„Mein Vater war schon vor mir 40 Jahre Wassermeister, aber ich will das anders machen. Mit dem GISBERT Team habe ich eine echt einfache Lösung geschafft, die ich gut verwalten kann.“ Wassermeister, Kuchl

Deswegen haben die Wasserexperten von ISF für Sie GISBERT entwickelt. GISBERT ist die einfachste, ganzheitliche GIS-Lösung, die es auf dem Markt gibt. Die einzigartige Kombination von maßgeschneiderter Softwarelösung und Dienstleistungspaket mit intensiver persönlicher Betreuung ermöglicht Ihnen, die umfangreichen Datenmengen auf einfachste Art und Weise zu verwalten.



GISBERT ist einzigartig, weil:

Minimale Einschulung:

GISBERT Softwarelösungen kann man schon nach kürzester Einschulung verwenden.

Maximal einfache Anwendung:

GISBERT stellt einfachste Verknüpfungen zu bestehenden EDV-Programmen wie z.B. Excel und Word her. Die Anwendung ist so einfach, dass man auch nach längeren Arbeitsunterbrechungen sofort wieder mit dem GISBERT Programm vertraut ist.

Einzigartige Generationentauglichkeit:

Unsere Erfahrung hat gezeigt, dass auch Mitarbeiter ohne Vorkenntnisse am PC schnell Freude an der Arbeit mit unseren Programmen finden.

Umfassender Datenumfang:

GISBERT verwaltet alle Leitungsdaten: Kanalisation, Wasser, Beleuchtung, Gas, Fernwärme, Strom, Telefon, etc.

Maximale Kompatibilität:

GISBERT funktioniert mit unterschiedlichster Software: ArcGis, GeoOffice, GemGis, AutoCad, etc.

GISBERT. Einfacher geht's nicht.

GISBERT WASSER ist die einzige GIS Lösung auf dem Markt, die Ihnen folgende Vorteile bieten kann:

Einfach

Innovative digitale Eingabegeräte wie der GISBERT Handheld und die GISBERT Programmoberfläche ermöglichen eine sehr einfache Dateneingabe und Datenverwaltung – für jeden Mitarbeiter.

Effizient

Maximale Effizienz aufgrund der Erfassung aller Grunddaten. Nur GISBERT ermöglicht Ihnen, den gesamten Arbeitsablauf von der Geländearbeit bis zur Verwaltung im Büro in nur einem System zu vereinheitlichen. Mit der Direkteingabe vor Ort entfallen – dank GISBERT – unnötige Arbeitsschritte.

Sicher

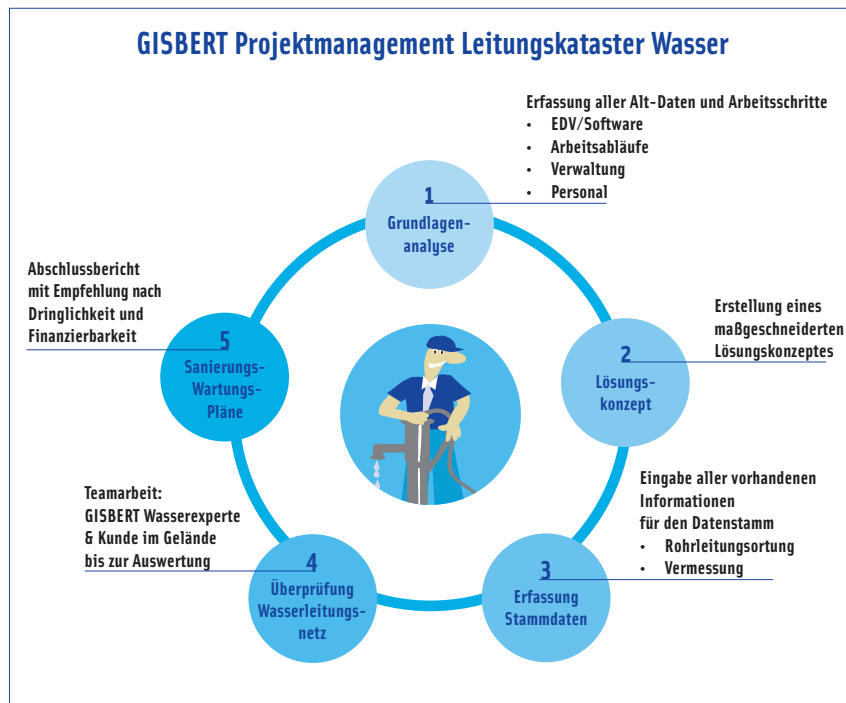
Optimale Qualitätssicherung bei Normeneinhaltung von Wasserversorgungsanlagen (ÖVGW/ÖNORM) und vorausschauendes Risikomanagement durch Beweissicherungen geben Ihnen Sicherheit für eventuelle zukünftige Problemfälle.

Unabhängig

Ziel von GISBERT ist die Unabhängigkeit unseres Auftraggebers. Deswegen bieten wir Ihnen ein Paket an: Das für Sie zu Ihrer „HAUS EDV“ passende GIS Programm und die technische Fachschulung für Ihre Mitarbeiter – solange, bis ihr Team das GISBERT Wassermanagement alleine betreuen kann.



So einfach kann GIS Wassermanagement sein

Das Geheimnis der Einfachheit von GISBERT liegt im konsequenten, schrittweisen Projektablauf und im modulartigen Aufbau der einzelnen GISBERT Softwarekomponenten.



„Besonders bei der Wartung bin ich froh, dass es GISBERT gibt. So geht meine Arbeit nicht nur sicherer, sondern schneller bin ich auch.“ Bauhelfer, Gemeinde Wald im Pinzgau

GISBERT. Einfacher geht's nicht.





GISBERT hat eine vielseitige Problemlösungskompetenz.

Aufgrund des hohen Interesses und der ersten Erfolge haben wir GISBERT bereits weiterentwickelt und das Angebot erweitert. Entsprechend Ihrer Aufgabenstellung können wir Ihnen noch weitere Leistungen auf Wunsch anbieten:

Rohrleitungs- ortung

- Geoelektrik
- Elektromagnetische Wellen
- Bodenradar

Geodätische Vermessung

- Vollkodierte Vermessung mit Theodolit
- GPS-gestützte Vermessung

Bau- Sanierung

- Beratung
- Baukoordination
- Ausschreibung
- Bauaufsicht
- Abrechnung

EDV

- Hardwareberatung
- Netzwerkbetreuung
- Installation vor Ort

Schulung

- Arbeitssicherheit
- Überprüfung
- Wartung
- Technische Spezialschulungen

Kunden- betreuung

- GIS Kundenbetreuung (ArcGis, GeoOffice, AutoCad etc.)

Individuell für Ihre Problemstellung wird das GISBERT Team zusammengestellt.

Es ist ein Expertenteam aus Ingenieuren mit langjähriger Erfahrung im Wassermanagement, die mit wassererfahrenen EDV-Spezialisten und Vermessungstechnikern zusammenarbeiten, um für Sie die beste und effizienteste Lösung zu finden.

Unsere Kunden brachten uns auf die Idee, GISBERT auch in anderen Bereichen zu etablieren,

so entstanden bereits GISBERT Kanal, GISBERT Ski und GISBERT Jagd. Weitere Bereiche werden kontinuierlich von unserem GISBERT Team in Zusammenarbeit mit unseren Kunden entwickelt.

Und was kann GISBERT für Sie tun?

Ja, ich möchte GISBERT kennenlernen:

- Bitte um Zugangscode für kostenlose Programm Demo
- Detaillierte Unterlagen zu Thema
- Bitte um ein persönliches Beratungsgespräch

Firma: _____

Kontakt: _____ Position: _____

Telefon: _____ eMail: _____

Adresse: _____

Problem: _____

Einfach faxen an : 0662-434901-8 oder Sie schicken uns ein eMail an: gisbert@isf.co.at

**Besuchen Sie uns
auf der
IFAT München**

+ 5.- 9. Mai 2008
+ Halle B1, Stand 102



Ingenieurkonsulten Dipl.-Ing. Schüffel &
Dipl.-Ing. Forsthuber OZTEG
Post: Julius Welser Straße 15, 5020 Salzburg
Mail: gisbert@isf.co.at
Web: www.gisbert.at

Servicetelefon: 0664/82 909 34

„Klass, dass es GISBERT jetzt auch für Wasser gibt. Vom Kanal kenne ich ihn ja schon “
Betriebsleiter Reinhalteverband Oberpinzgau West